

Российская Федерация  
Муниципальное образование город Тула

**ПРОЕКТ МЕЖЕВАНИЯ ТЕРРИТОРИИ**

**здания котельной по адресу:**

**Тульская область, г.Тула,**

**Советский район, ул. Фрунзе, д.24**

(обосновывающая часть)

**НАИМЕНОВАНИЕ ПРОЕКТИРОВЩИКА:**

Общество с ограниченной ответственностью  
«Тульский городской центр градостроительства и  
землеустройства»

Директор

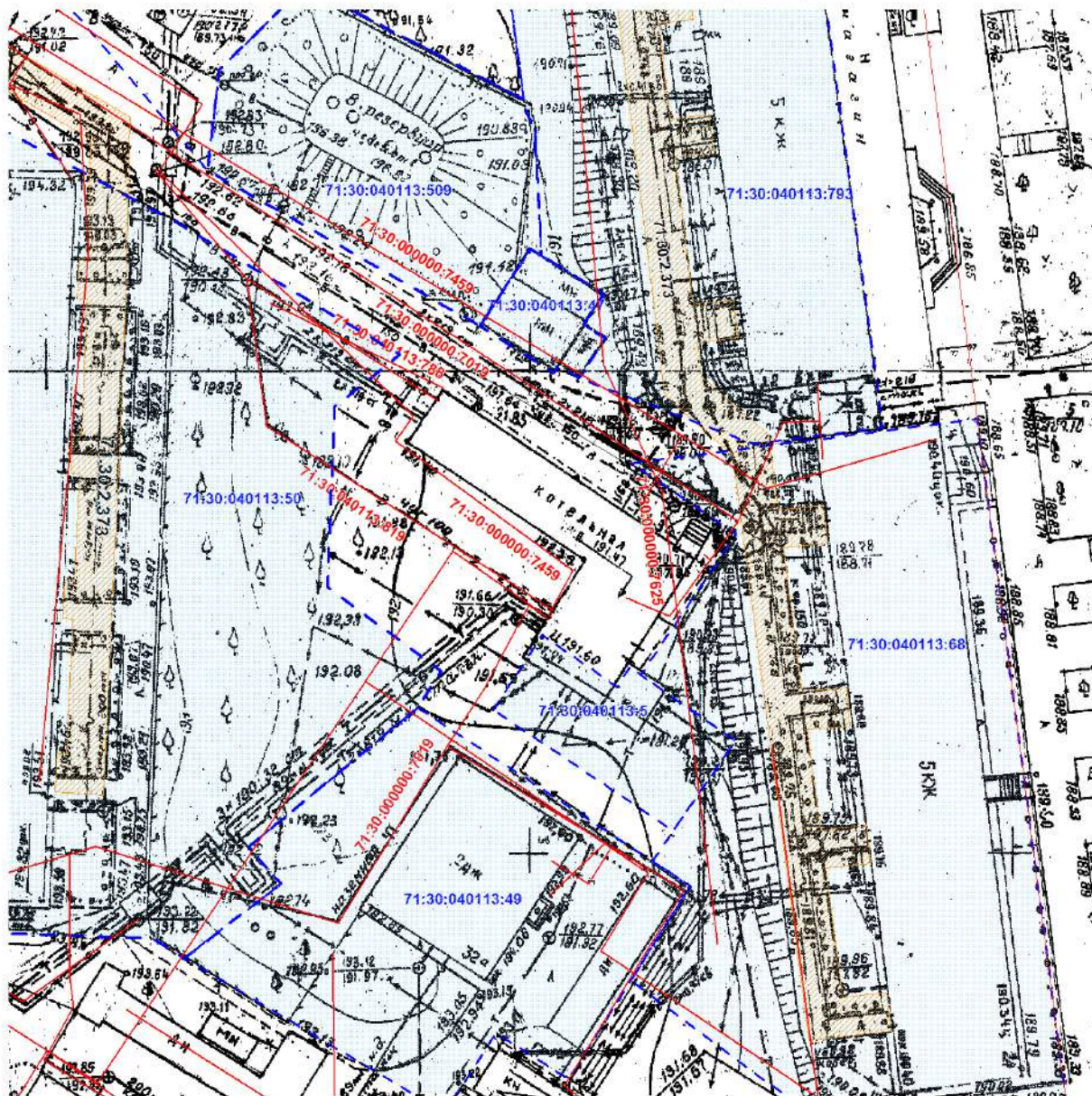


В.В.Зайвий

## СОСТАВ ПРОЕКТА МЕЖЕВАНИЯ ТЕРРИТОРИИ

	<b>Наименование частей проекта межевания территории</b>	<b>Лист</b>	<b>Листов</b>
1	Чертеж	3	1



**ПРОЕКТ МЕЖЕВАНИЯ ТЕРРИТОРИИ**  
**по адресу: Тульская область, г. Тула, Советский район, ул. Фрунзе, 24**  
 (материалы по обоснованию)



**Местоположение территории межевания  
 в структуре населенного пункта**



**Условные обозначения**

	Границы объектов капитального строительства, сооружений сведения о которых имеются в ЕГРН.
	Границы земельных участков, объектов недвижимости, сооружений сведения о которых имеются в ЕГРН.
	Границы зон с особыми условиями использования территории, сведения о которых имеются в ЕГРН.

Масштаб 1:500

Итого  
пронумеровано 3  
прошнуровано и скреплено печатью  
Исполнитель Вит листов  
« 4 » 09 2020 г.

